IMPLANTACIÓN RESERVORIO R07

PERFILES TRANSVERSALES

Esc. 1:750

Escala 1:750

0 10 20 30 40 50 m

Prog. 0+025.00

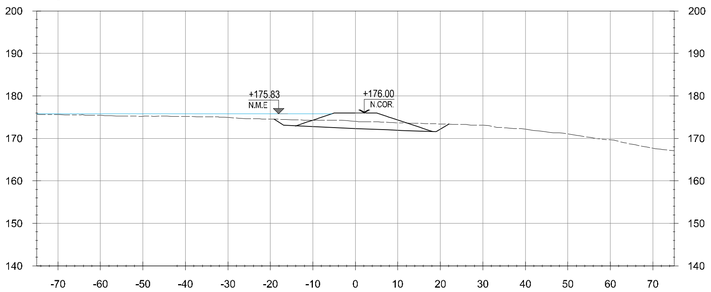

Prog. 0+050.00

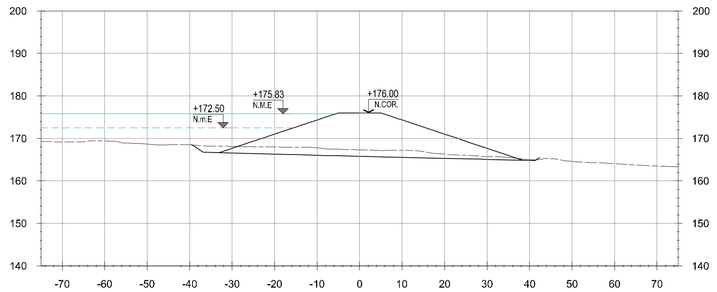

Prog. 0+075.00

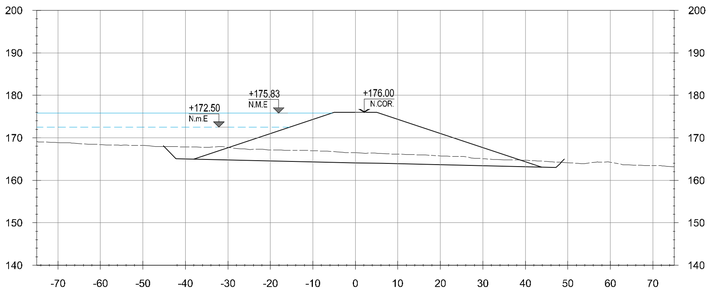

Prog. 0+100.00

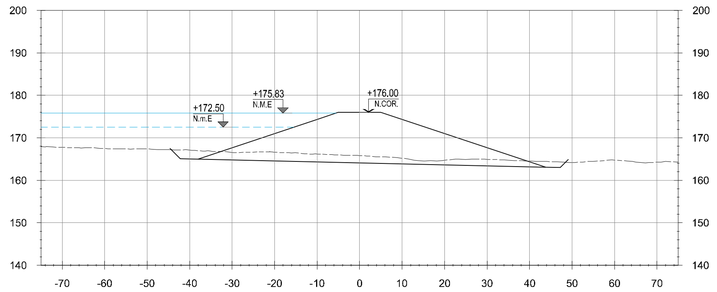

Prog. 0+125.00

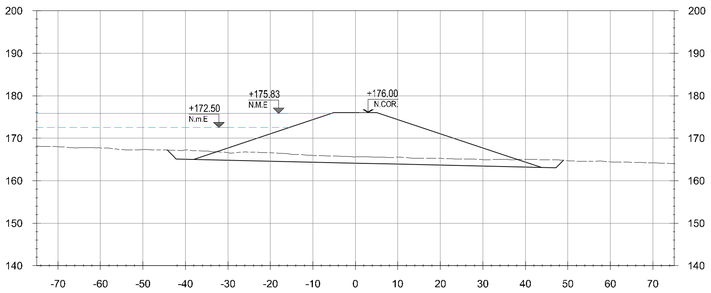

Prog. 0+150.00

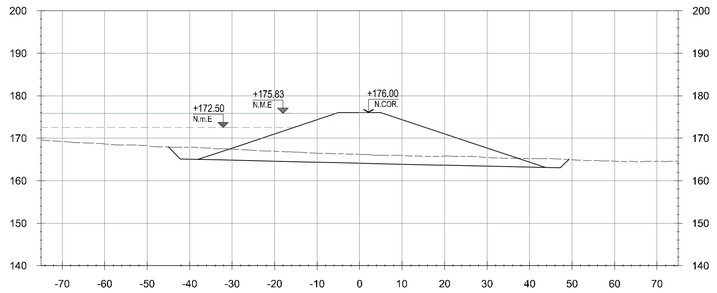

Prog. 0+075.00

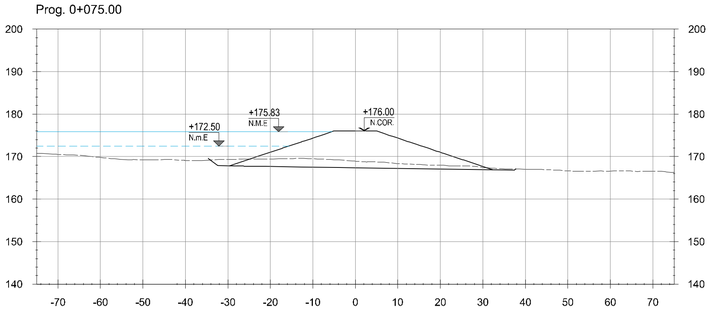

REFERENCIAS

- Terreno Natural
- Terreno Excavado
- Cierre
- Pelo de Agua

NIVELES

N.COR.: Nivel de Coronamiento
N.M.E.: Nivel Máximo Extraordinario
N.m.E.: Nivel mínimo Extraordinario

NOTAS

1. Sistema de coordenadas Gauss-Krüger Argentina, Faja 2, WGS84. La equidistancia de las curvas de nivel es de 1.00m.
2. Las cotas, áreas y volúmenes son estimadas a partir de un relevamiento Fotogrametrico realizado por medio de un DRONE.
3. El Presente Plano es a los objetos de definir con los propietarios de los terrenos que involucran a las obras y al vaso para el embalse temporario del cierre las situaciones de cesión, adquisición u otra figura aceptada por la Provincia del Chubut para la ejecución de las obras.

PLANO LLAVE

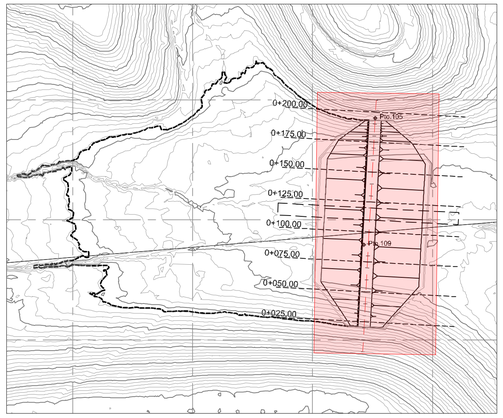

Rev	Descripción	Proyectó:	Revisó	Fecha:	Aprobó:
02	Entrega para revisión SSRH / Municipio / Provincia	JCA	HNT	16/01/18	JMC
01	Entrega para revisión SSRH / Municipio / Provincia	ALD	HNT	14/12/17	JMC

PROVINCIA DEL CHUBUT

MINISTERIO DE INFRAESTRUCTURA PLANEAMIENTO Y SERVICIOS PÚBLICOS

PROYECTOS LICITATORIOS DE REDES SECUNDARIAS, RESERVORIOS Y OBRAS COMPLEMENTARIAS - DESAGUES PLUVIALES ZONA SUR - COMODORO RIVADAVIA

RESERVORIO 07

Terraplén de Cierre

Perfiles Transversales

	Fecha	Firma
Proyectó: ALD	16/01/2018	
Revisó: HNT	16/01/2018	
Aprobó: JMC	16/01/2018	

Aprobación Comitente:

Plano N°: 014

Notas: El presente documento corresponde al: Informe Final Nº 1 INF-001-VERSIÓN 02

Plano ID: 1468-CAD-RES-RE-012-V02

Revisión 02

Escalas: Indicadas **Hojas:** 2 de 2 01-2018

A1 - 841 x 594

User and Plot Date: user : 15.1.2018 - 8:12 am
Drawing file path & name: \\Server1\proyectos\1468 - CHUBUT CDR Zona Sur DP\ENTREGAS AL COMITENTE\2018-01-16- INF-001-RESERVORIOS V02\PLANOS DWG\ 1468-CAD-025-RES-RE-Perfiles R07-V01.dwg