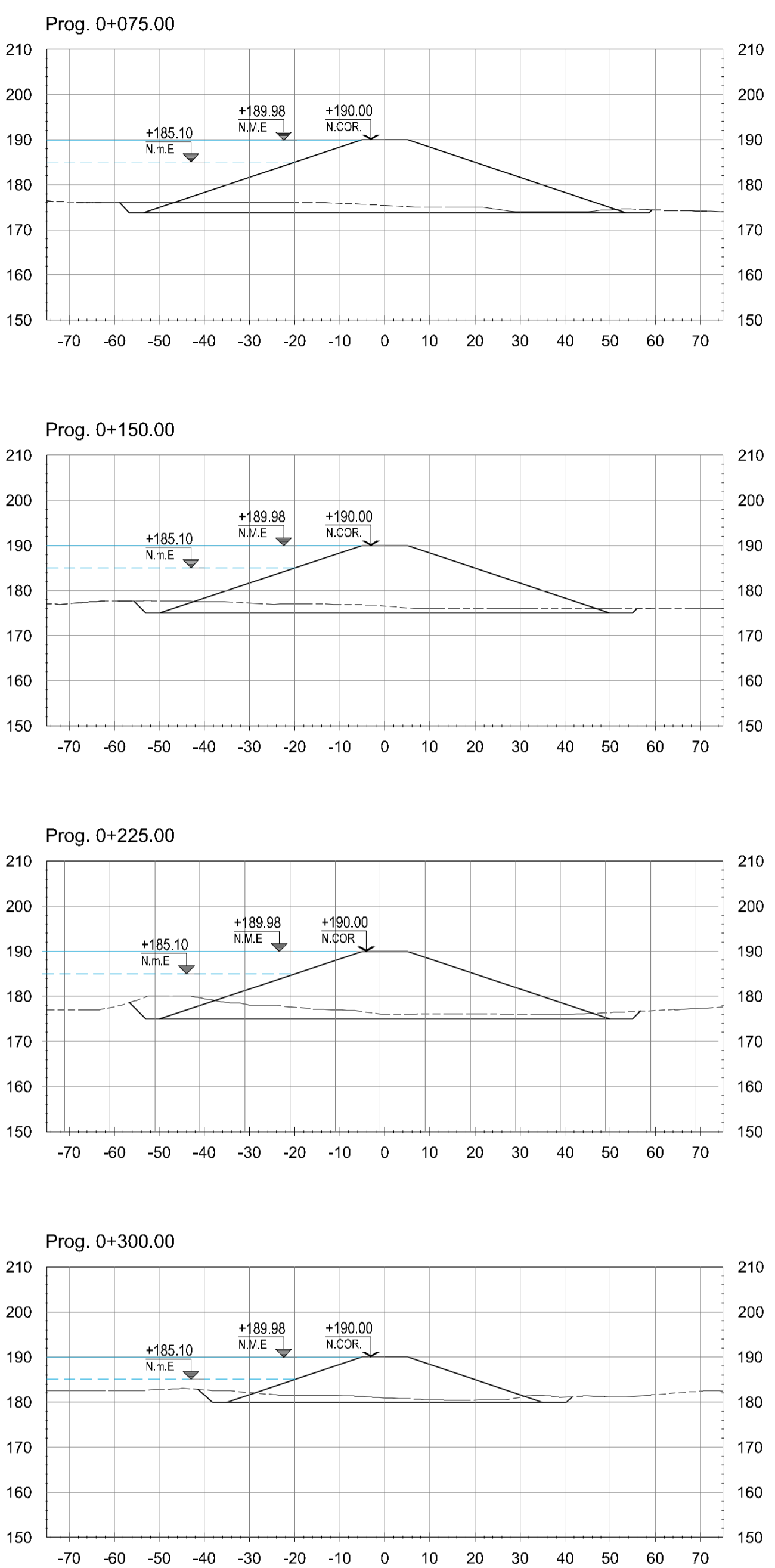
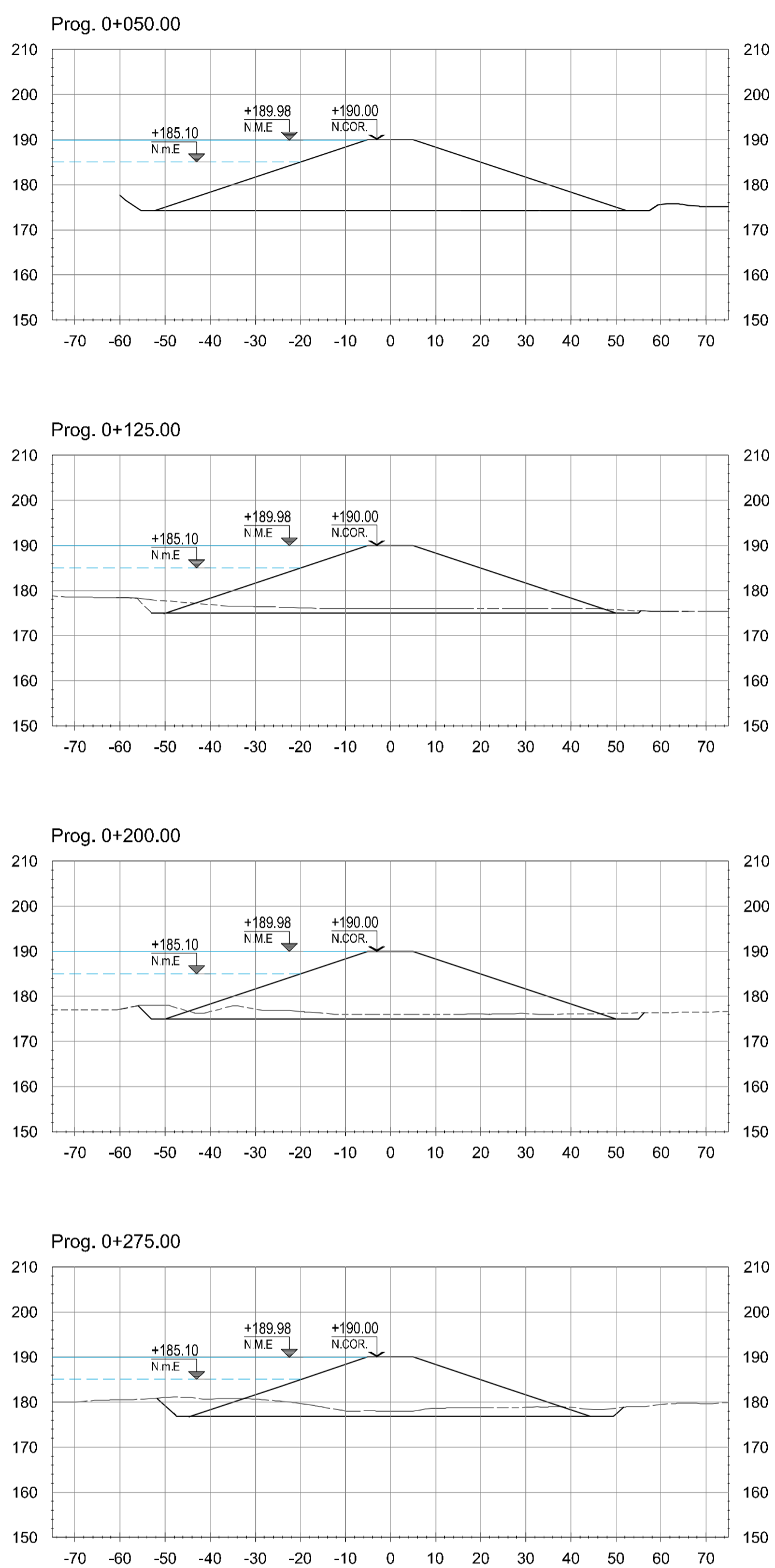
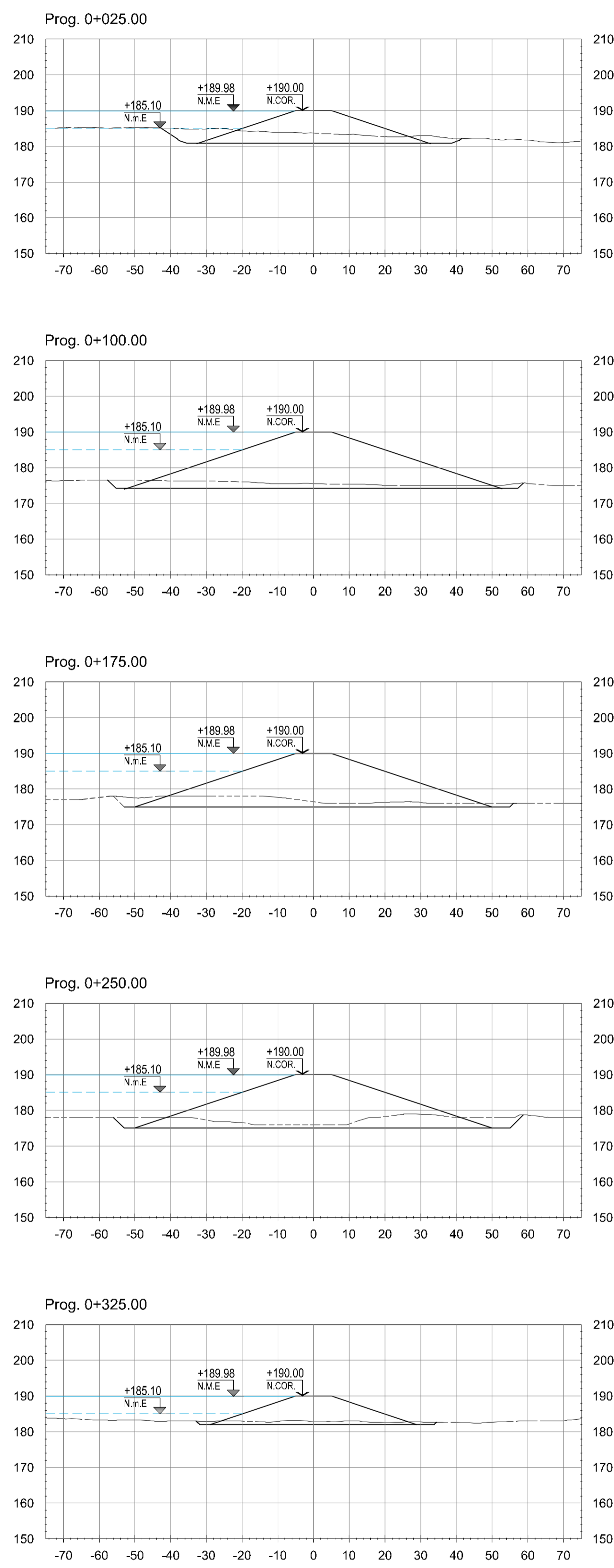


**IMPLANTACIÓN RESERVOIR R01**  
**PERFILES TRANSVERSALES**  
 Esc. H 1:1.000 V 1:1.000



**REFERENCIAS**

- Terreno Natural
- Terreno Excavado
- Cierre
- Pelo de Agua

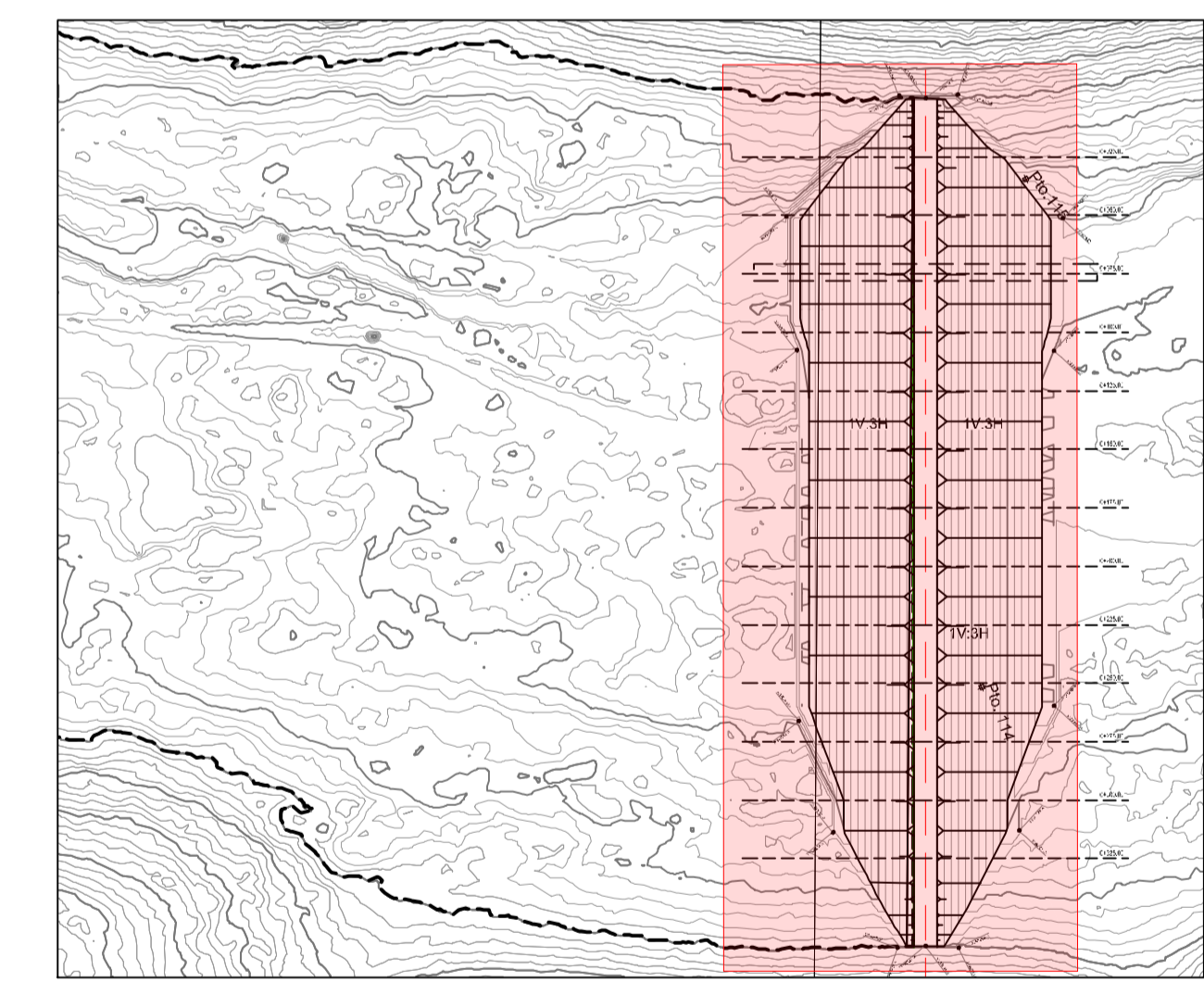
**NIVELES**

- N.COR.: Nivel de Coronamiento
- N.M.E.: Nivel Máximo Extraordinario
- N.m.E.: Nivel mínimo Extraordinario

**NOTAS**

1. Sistema de coordenadas Gauss-Krüger Argentina, Faja 2, WGS84. La equidistancia de las curvas de nivel es de 1.00m.
2. Las cotas, áreas y volúmenes son estimadas a partir de un relevamiento Fotogrametrico realizado por medio de un DRONE.
3. El Presente Plano es a los objetos de definir con los propietarios de los terrenos que involucran a las obras y al vaso para el embalse temporario del cierre las situaciones de cesión, adquisición u otra figura aceptada por la Provincia del Chubut para la ejecución de las obras.

**PLANO LLAVE**



02 Entrega para revisión SSRH / Municipio / Provincia		JCA	HNT	16/01/18	JMC
01 Entrega para revisión SSRH / Municipio / Provincia		ALD	HNT	04/12/2017	JMC
Rev	Descripción	Proyecto:	Revisó	Fecha:	Aprobó:
<b>PROVINCIA DEL CHUBUT</b> MINISTERIO DE INFRAESTRUCTURA PLANEAMIENTO Y SERVICIOS PÚBLICOS					
<b>PROYECTOS LICITATORIOS DE REDES SECUNDARIAS, RESERVORIOS Y OBRAS COMPLEMENTARIAS - DESAGUES PLUVIALES ZONA SUR - COMODORO RIVADAVIA</b>					
<b>RESERVOIRIO 01</b> Terraplén de Cierre Perfiles Transversales					
Proyecto:	JCA	Fecha:	16/01/2018	Firma:	
Revisó:	HNT	Fecha:	16/01/2018	Firma:	
Aprobó:	JMC	Fecha:	16/01/2018	Firma:	
Plano N°:	005			Notas:	El presente documento corresponde al: INFORME FINAL -VERSION 01
Plano ID:	1468-CAD-RES-RE-003-V02			Revisión:	02
Escalas:	Indicadas			Hojas:	1 de 1
				Fecha:	01-2018

User: s47 Rev: 01 Date: 16/01/2018 10:52:47 AM  
 Drawing File Path: C:\Users\jca\Documents\Proyectos\1468 - Chubut CDR - Zona Sur - DE ENTREGAS AL COMITENTE\2018-01-16 - INF-001-RESERVORIOS V01\PLANOS BIM\1468-CAD-03-01-RES-RE-Perfiles R01 y R02-V01.dwg