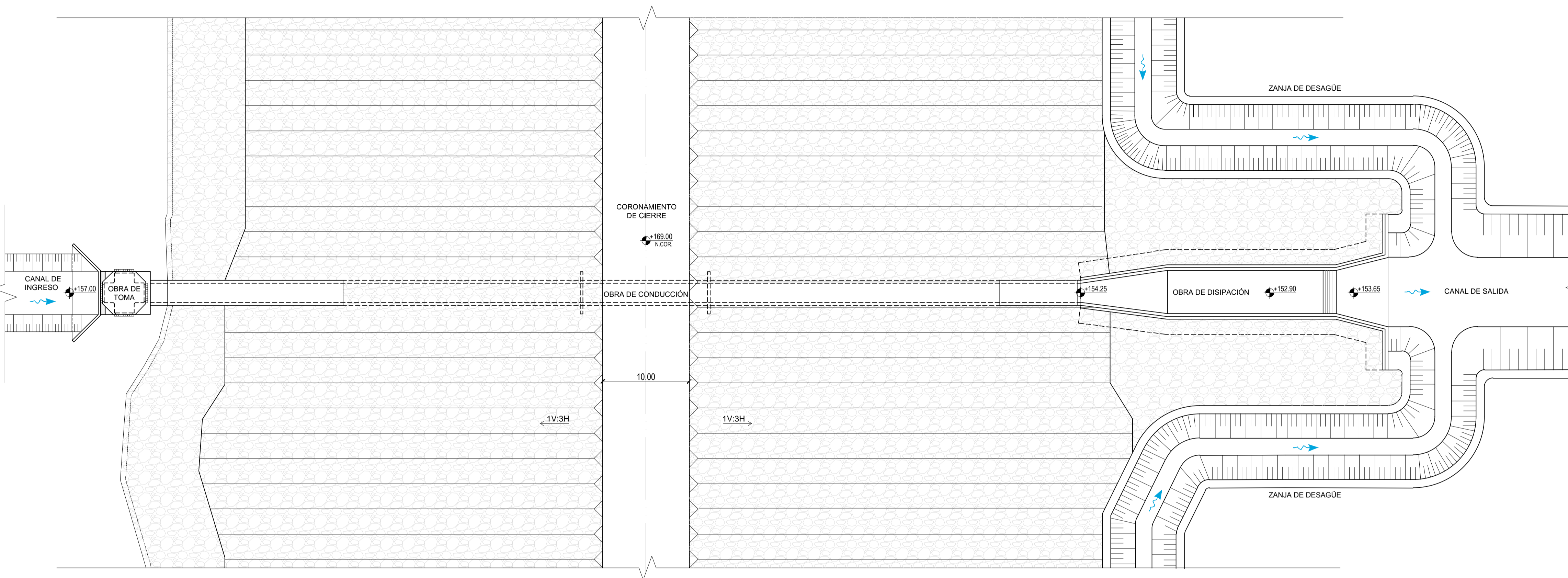


RESERVORIO R02
Detalle de Cierre y Obra de Descarga
Planta y Corte

Obra de Descarga - Planta General
Esc 1:350



REFERENCIAS

MATERIALES

Id. #	Función	Material	D ₉₀	D ₅₀	D ₅
1	Protección Talud de Aguas Arriba y Aguas Abajo	Rip Rap y Rodados Seleccionados de Gran Tamaño	-	-	-
2	Cuerpo del Terraplén				
3	Carpeta de Rodamiento	Material Granular	1"	-	Pasa Tamiz 200
4	Material de Base de Carpeta de Rodamiento	Material Granular	2"	-	

HORMIGÓN ESTRUCTURAL* ** H-25 s/CIRSOC 201. $\sigma_{bk} \geq 25$ MPa

ACERO BARRAS ADN-420 s/CIRSOC 201. $f_y \geq 420$ MPa

* Dependiendo de los requerimientos para control de abrasión podrá adoptarse una protección adicional para la superficie en contacto con el agua.

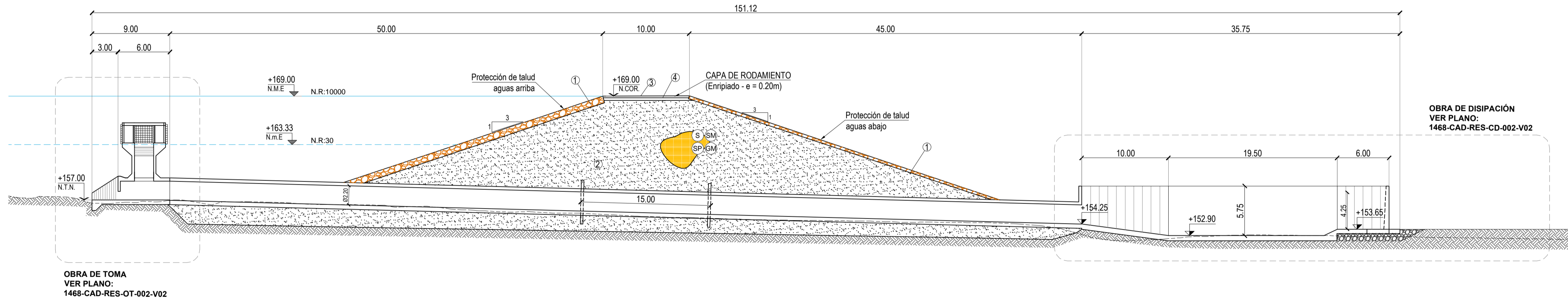
** Se ha considerado aquí un ambiente de reducido ataque de sulfatos. Al momento del desarrollo de la ingeniería de detalle esta clasificación podrá ser ajustada a las reales condiciones obtenidas a lo largo de la traza y, si correspondiera, se ajustará el tipo de hormigón en consecuencia.

Recubrimientos	
Hormigón colocado contra las barras y permanentemente expuesto al terreno	50 mm
Hormigón colocado con encofrado expuesto al terreno o a la intemperie	Barras db ≤ 16 40 mm Barras db > 16 45 mm

NOTAS

- Todas las cotas se encuentran referidas al +0.00m IGN
- Los materiales propuestos se encuentran sujetos a modificaciones, conforme a los estudios Geotécnicos de Campo y de Yacimientos

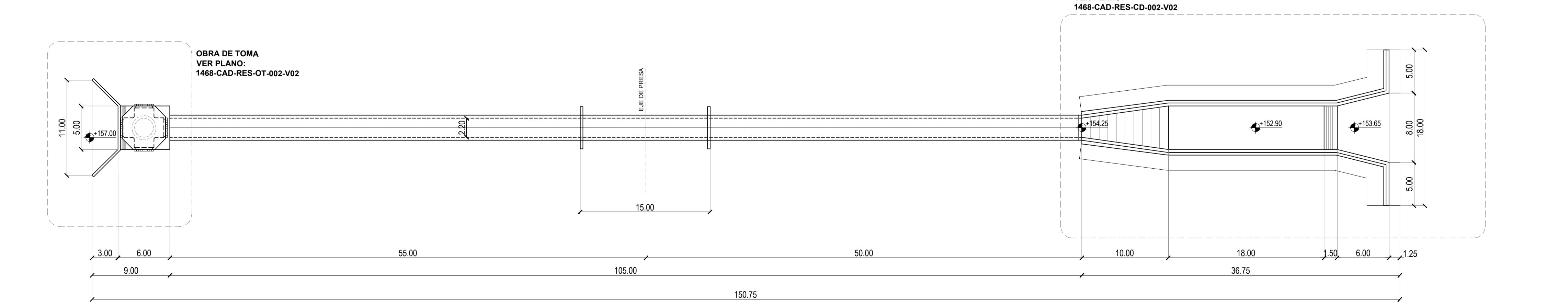
Sección Tipo de Cierre en Obra de Descarga
Esc 1:300



PLANO LLAVE



Obra de Descarga - Planta Obra de Hormigón
Esc 1:300



Rev	Descripción	Proyectó	Revisó	Fecha	Aprobó
02	Entrega para revisión SSRH / Municipio / Provincia	JCA	HNT	16/01/18	JMC
01	Entrega para revisión SSRH / Municipio / Provincia	JCA	HNT	07/11/17	JMC

PROVINCIA DEL CHUBUT
MINISTERIO DE INFRAESTRUCTURA PLANEAMIENTO Y SERVICIOS PÚBLICOS

PROYECTOS LICITATORIOS DE REDES SECUNDARIAS, RESERVORIOS Y OBRAS COMPLEMENTARIAS - DESAGUES PLUVIALES ZONA SUR - COMODORO RIVADAVIA
RESERVORIO 02
Detalle de Cierre y Obra de Descarga
Planta y Corte

Proyecto	Fecha	Firma	Aprobación Comite:
JCA	16/01/18		
HNT	16/01/18		
JMC	16/01/18		

Plano N°: **018**
Notas: El presente documento corresponde al: Informe Final N°1 INF-001-VERSIÓN 02

Plano ID: 1468-CAD-RES-OD-002-V02
Revisión: **02**
Escala: Indicadas
Hojas: 1 de 1
01-2018

User: cad Rev: Data: 12/1/2018 4:47 PM
 Drawing file path: c:\msd\proyectos\1468 - Chubut - Zonas Sur - DE ENTREGAS AL COMITENTE\2018-01-16 - INF-001-RESERVORIOS VER PLANOS BNC\1468-CAD-017-RES-OD-Obras de Descarga-002.dwg