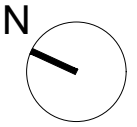
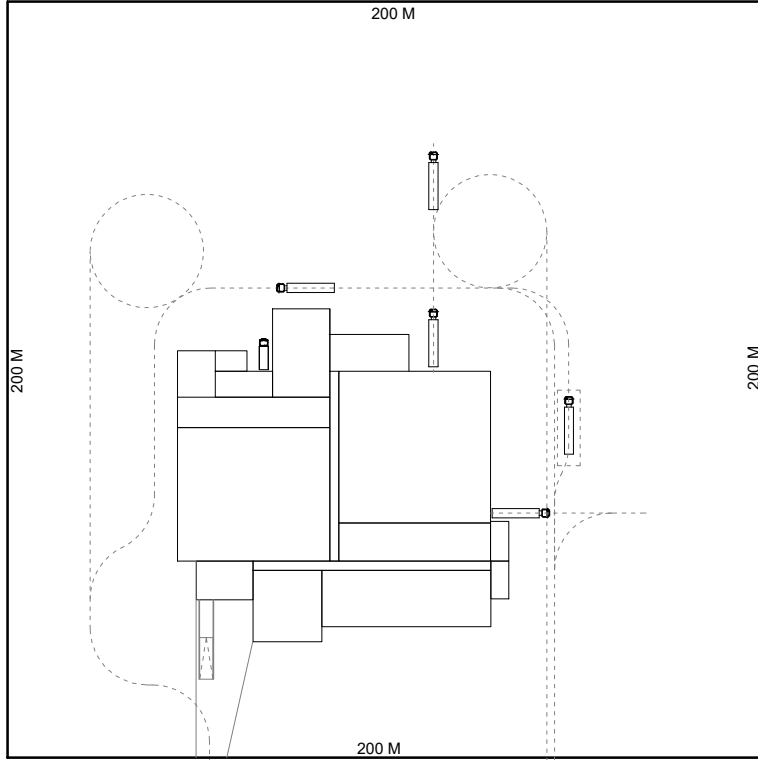


LATITUD: 43°15'20.88"S  
LONGITUD: 65°21'55.41"W

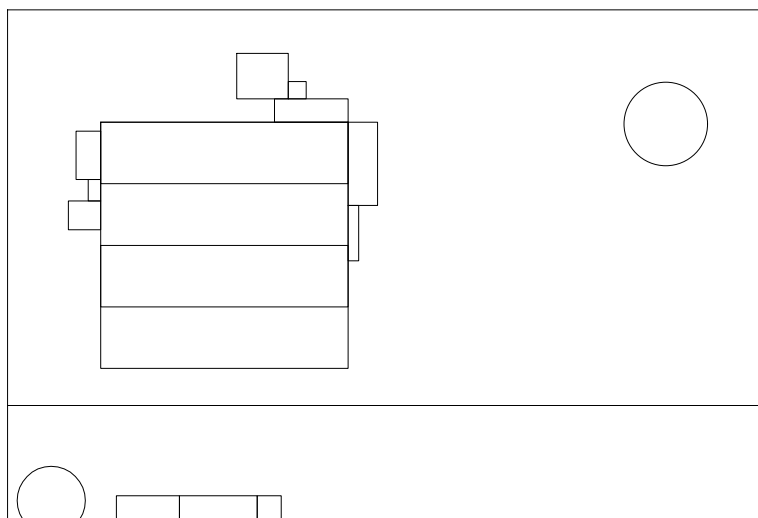


CALLE PUERTO ARGENTINO

CALLE GALO LOBATO



CIOCCOLANTI NORTE



Patagonian  
Sea Secret

## PROYECTO PLANTA PATAGONIAN SEA SECRET

ETAPA	PROYECTO	ESCALA	1:2000
PLANO	IMPLANTACION	FECHA	JULIO 2019
		ARCHIVO	PSSS2706.dwg

# A1.01