









REFERENCIAS

-  Terrazas fluviales elevadas
-  Terrazas estructurales
-  Médanos
-  Pendientes
-  Pisos de valle
-  Elevaciones
-  Laguna transitoria
-  Labores abiertas

MAPA N° **3**

FECHA
Julio 2018

ESCALA
Gráfica

RESPONSABLE DEL ESTUDIO
Geólogo Rufino Sánchez

INFORME DE IMPACTO AMBIENTAL

Cantera La Liliana

MAPA
Geomorfología