









REFERENCIAS

-  Cantera La Liliana
-  Canteras - Labor abierta
-  Laguna transitoria
-  Medano
-  Acueducto
-  Sísmica
-  Camino vecinal
-  Estancia

MAPA N° 2

FECHA
Julio 2018

ESCALA
Gráfica

RESPONSABLE DEL ESTUDIO
Geólogo Rufino Sánchez

INFORME DE IMPACTO AMBIENTAL

Cantera La Liliana

MAPA
Topografía