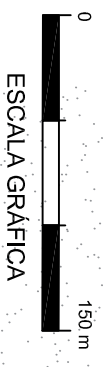
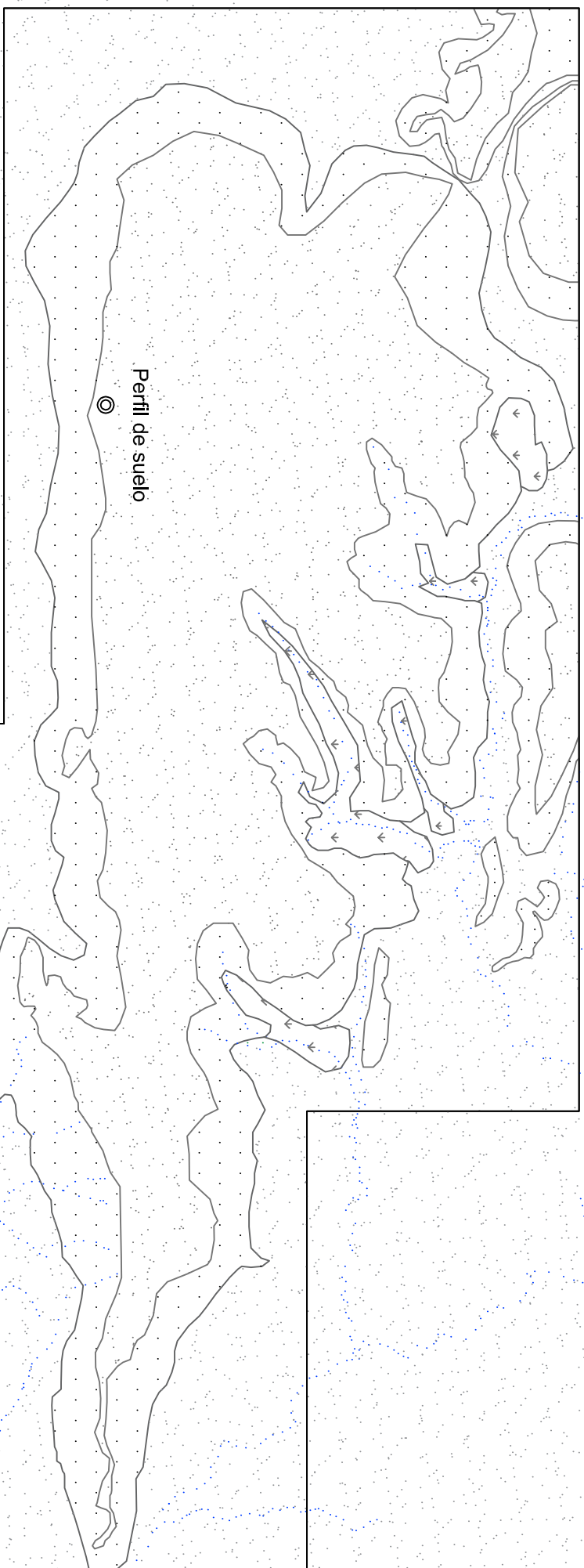


D







C

B

A



### REFERENCIAS

-  Ardisoles más desarrollados
-  Ardisoles con escaso desarrollo
-  Ardisoles
-  Suelo desnudo
-  No relevado
-  Perfil

MAPA N° **7**

FECHA  
Marzo de 2.017

ESCALA  
Escala gráfica

RESPONSABLE DEL ESTUDIO  
Geólogo Rufino Sánchez

### INFORME de IMPACTO AMBIENTAL



Cantera SOLANO SUR  
Zona Caleta Córdova / Bahía Solano

MAPA  
**SUELOS**

2

1

D

C

B

A