





### REFERENCIAS

-  Urbanización
-  Sensibilidad baja: Proyecto
-  Proyecto
-  Sensibilidad baja: Entorno

MAPA N° 1

FECHA Mayo de 2015

ESCALA Escala gráfica

RESPONSABLE DEL ESTUDIO  
Lic Cecilia Rodríguez

### INFORME AMBIENTAL DEL PROYECTO

## SOLARES DEL MARQUES

6a Etapa - (Ocean view)

### SENSIBILIDAD AMBIENTAL

D

C

B

A

D

C

B

A

2

1

2.610.400

B° EL MIRADOR

Ruta N° 3

B° SOLARES DEL MARQUES

4.913.900

