







**REFERENCIAS**

-  Urbanización
-  Terrazas estructurales
-  Bulevares
-  Proyecto
-  Pendientes
-  Espacio verde

MAPA N° 1

FECHA  
Mayo de 2015

ESCALA  
Escala gráfica

RESPONSABLE DEL ESTUDIO  
Lito Cecilia Rodríguez

**INFORME AMBIENTAL DEL PROYECTO**

**SOLARES DEL MARQUES**  
6a Etapa - (Ocean view)

**GEOMORFOLOGIA**

D

C

B

A

1

2

1

2