

# PLANIALTIMETRIA

ESCALA= 1 : 1000

3495400

3495500

3495600

3495700

3495800

3495900

Cantera: "ISOLINA"

5185100

5185100

5185000

5185000

5184900

5184900

5184800

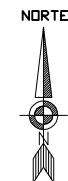
3495400

3495500





3495600

3495700

3495800



## REFERENCIAS:

- 132.5  CURVA DE NIVEL
- 5185000  COORDENADA
-  HUELLA
- X - X  ALAMBRADO

## NOTAS:

POSGAR94  
MARCO DE REFERENCIA  
CHUBUT

## PROVINCIA DEL CHUBUT

Departamento: GAIMAN  
Lugar: SECCION B-II, FRACCION C, LOTES 6 y 7

Expediente:  
Mina: ISOLINA  
Mineral: ARCILLAS  
Titular: Nicolas CAUCIGH

Fecha de Relevamiento: Marzo 2014

Relevó: Agrimensor Antonio Cañadas  
Matriculada Provincial Nº100